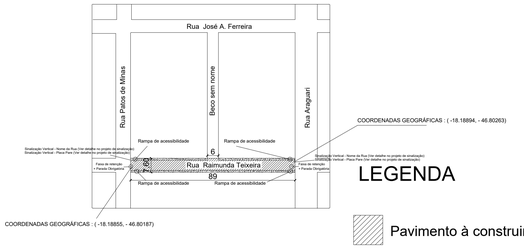

LEGENDA

Pavimento à construir

Sarjeta e Meio-fio

Escala: 1:1

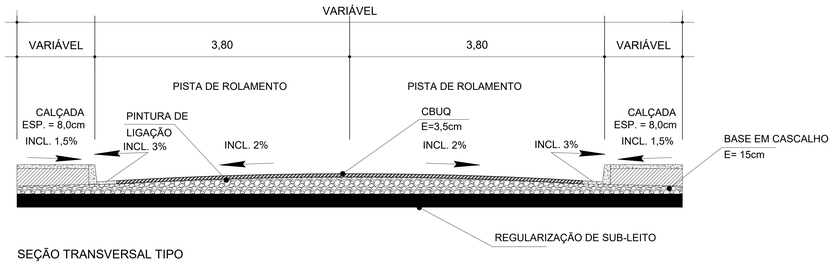

SEÇÃO TRANSVERSAL TIPO
ESCALA_____1:50

SEÇÃO TÍPICA DE PAVIMENTAÇÃO
TANGENTE

PLATAFORMA DE PAVIMENTAÇÃO

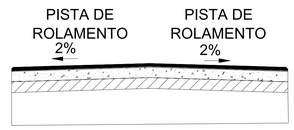

Quadro de áreas da Pavimentação

RUA RAIMUNDA TEIXEIRA	676,40 M²
RUA AMAPÁ	689,50 M²
RUA RONDÔNIA	644,00 M²
TOTAL DA OBRA	2.009,90 M²

DETALHE ILUSTRATIVO - SEGMENTO 89,00m
ESCALA_____1:250

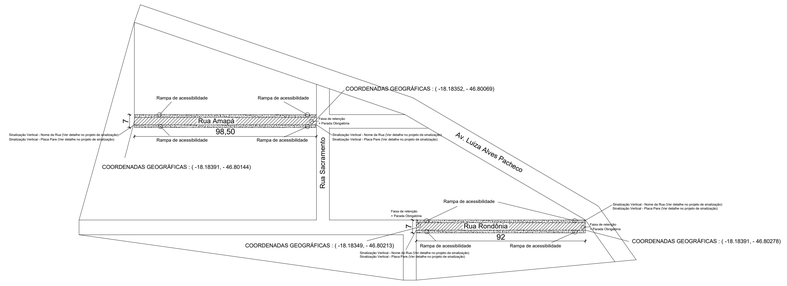

DETALHE ILUSTRATIVO - SEGMENTO 98,5m
ESCALA_____1:250

LEGENDA

Pavimento à construir

Sarjeta e Meio-fio

DETALHE ILUSTRATIVO - SEGMENTO 92,00m
ESCALA_____1:250

Escala: 1:1

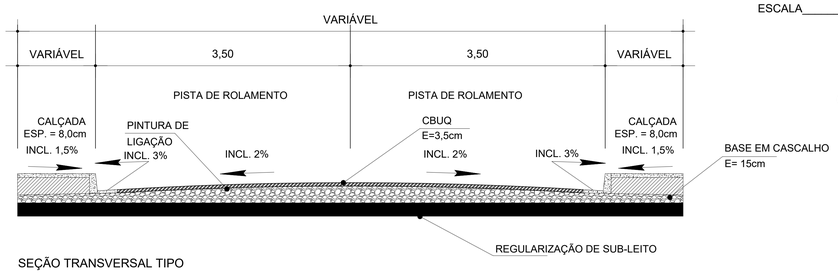

SEÇÃO TRANSVERSAL TIPO
ESCALA_____1:50

OBSERVAÇÃO: EM TODO COMPRIMENTO DO MEIO-FIO TERÁ TAMBÉM CALÇAMENTO EM CONCRETO ESP. 8CM (0,08M) E LARGURA MÉDIA DE 1,60M

AURO JOSE PEREIRA:23897627604
Assinado de forma digital por AURO JOSE PEREIRA:23897627604
Dados: 2024.05.17 14:30:54 -03'00'

BRUNO DE SOUZA VINHAL:11488788669
Assinado de forma digital por BRUNO DE SOUZA VINHAL:11488788669
Dados: 2024.05.17 14:31:08 -03'00'

Execução
NOME: BRUNO DE SOUZA VINHAL — CREA = 215.180/D-MG
ENGENHEIRO CIVIL
END: RUA PERNAMBUCO, 108 - CENTRO LAGAMAR - MG — TEL: (34) 9-9200-6070
NOME: — CREA =
END: — TEL:

Proprietário
NOME: PREFEITURA MUNICIPAL DE LAGAMAR-MG — CNPJ: 18.182.260/0001-71
END: PRAÇA MAGALHÃES PINTO ,88, CENTRO LAGAMAR - MG — TEL: (34) 3812-1125

PREFEITURA MUNICIPAL DE LAGAMAR-MG

RECUO FRONTAL:	DECLARAÇÕES:
AFASTAMENTOS: LATERAIS E DE FUNDO:	CEL PROPRIETÁRIO(S) E QEL RT(S): DECLARAM ESTAR CIENTE QUE: a. A APROVAÇÃO DESTE PROJETO NÃO SIGNIFICA O RECONHECIMENTO DA PREFEITURA DO DIREITO DE PROPRIEDADE DO TERRENO. O HABITE-SE NÃO SERÁ FORNECIDO PARA: 1º PROJETOS EXECUTADOS SEM MODIFICAÇÕES. 2º PROJETOS QUE NÃO PREVEJAM A LIGAÇÃO DE ESGOTO E VICE-VERSA 3º PLANTA DE LOCAÇÃO DE GARAGEM PARA CASA TÉRREA DE PASSEIO PAVIMENTADO. ** NÃO SERÁ FORNECIDO ALVARÁ DE CONSTRUÇÃO. ** DEVERÃO SER MANTIDAS PARA FISCALIZAÇÃO NA OBRA UMA VIA DESTE DOCUMENTO E O RESPECTIVO ALVARÁ DE LICENÇA.
Nº DE UNIDADES:	
Nº DE VAGAS GARAGEM/ESTAC.:	
ZONEAMENTO:	
COEFICIENTE DE APROVEITAMENTO:	Obs:
TAXA DE OCUPAÇÃO:	
ALTURA DA EDIFICAÇÃO:	PREFEITURA

PROJETO DE PAVIMENTAÇÃO			DESTINAÇÃO: PÚBLICA	
Assunto: PLANTA GEOMÉTRICA, DETALHE ESQUEMÁTICO E SEÇÃO TRANSVERSAL TIPO, PLANTA DE LOCAÇÃO	ESCALA: Indicada	Nº DE PAVIMENTOS	DATA: 27/07/2023	
Logradouro: VIAS DA CIDADE DE LAGAMAR - RUA RAIMUNDA TEIXEIRA, RONDÔNIA E AMAPÁ.		INSCRIÇÃO CADASTRAL		
			Desenho: BRUNO DE SOUZA VINHAL	

Área do terreno	Área ocupada	CONSTRUÇÃO Área Edificada	Área a Descontar	Área total	Folha
m²	m²	m²	m²	2.009,90 m²	01/01